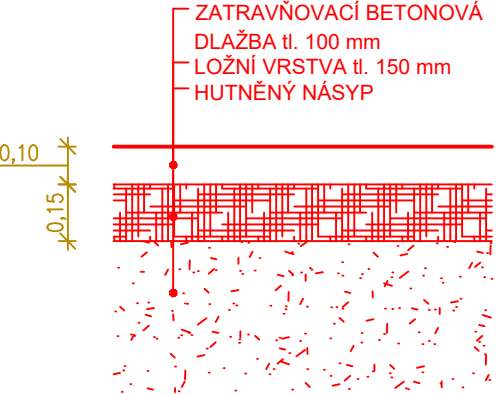


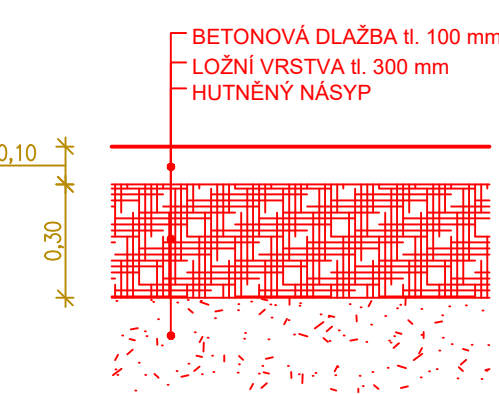
MANIPULAČNÍ PLOCHY  
ZATRAVŇOVACÍ BETONOVÁ DLAŽBA



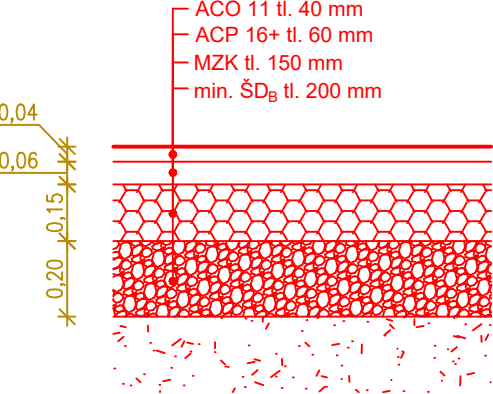
MANIPULAČNÍ PLOCHY  
VELKOFORMÁTOVÁ BETONOVÁ DLAŽBA



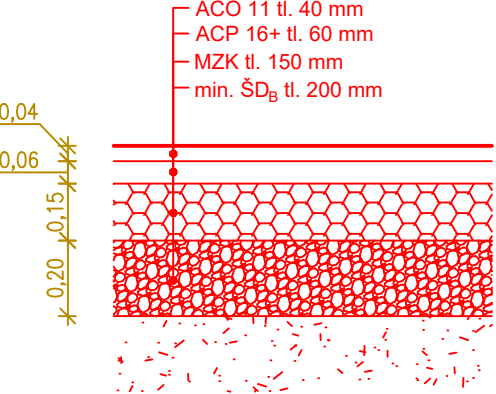
MANIPULAČNÍ PLOCHY  
BETONOVÁ DLAŽBA



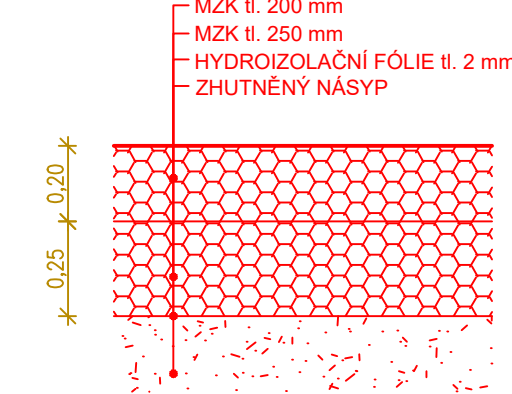
MANIPULAČNÍ PLOCHY  
ASFALTOVÝ POVRCH



PŘELOŽKA MÍSTNÍ KOMUNIKACE  
ASFALTOVÝ POVRCH



PŘÍSTAVNÍ BAZÉN / PLAVEBNÍ KANÁL  
KOMUNIKACE NA KORUNĚ HRÁZE



ZPRACOVÁNO PRO



Výškový systém Balt p.v.

Souřadný systém S-JTSK

6			
5			
4			
3			
2			
1			
REVIZE	POPIS	DATUM	SCHVÁLIL

<b>Sweco Hydroprojekt a.s.</b> Ústředí Praha Táborská 31, 140 16 Praha 4; praha@sweco.cz; www.sweco.cz				<b>SWECO</b> 		
TUTO ČÁST DOKUMENTACE PRO Sweco Hydroprojekt a.s. ZPRACOVAL: <b>PROVOD - inženýrská společnost, s.r.o.</b> V Podhájí, 226/28, 400 01 Ústí nad Labem - Bukov				ŘEŠITEL	Ing. Hajdina	
				ODP.ZÁSTUPCE	Ing. Plichta	
VYPRACOVAL	Ing. Hajdina	HIP	Ing. Klimeš	T. KONTROLA	Ing. Holý	
PROJEKTANT	Ing. Plichta	ŘEDITEL DIVIZE	Ing. Matějček	DATUM	11/2022	
OBJEDNATEL	Česká republika - Ředitelství vodních cest			OKRES	Hodonín	
AKCE: <b>REKREAČNÍ PŘÍSTAV HODONÍN</b> Dokumentace pro vydání územního rozhodnutí				ČÍSLO ZAKÁZKY	12-1234-0101	
				STUPEŇ	DUR	
				FORMÁT	2 A4	
				MĚŘÍTKO	1:20	
				ARCHIVNÍ ČÍSLO		
ČÁST STAVBY	Dokumentace objektů			SO/PS	IO 05	
PŘÍLOHA: <b>Vzorové řezy zpevněných ploch</b>				ČÍSLO PŘÍLOHY	<b>D.2.13</b>	a
					1	

Tato dokumentace včetně všech příloh (s výjimkou dat poskytnutých objednatelem) je duševním vlastnictvím akciové společnosti Sweco Hydroprojekt a.s. Objednatel této dokumentace je oprávněn ji využít k účelům vyplývajícím z uzavřené smlouvy bez jakéhokoliv omezení. Jiné osoby (jak fyzické, tak právnické) nejsou bez předchozího výslovného souhlasu objednatele oprávněny tuto dokumentaci ani její části jakkoli využívat, kopírovat (ani jiným způsobem rozmnožovat) nebo zpřístupnit dalším osobám.  
Poznámka: Podpisy zpracovatelů jsou připojeny pouze k výtisku číslo 01 nebo originálu přílohy (matrici).